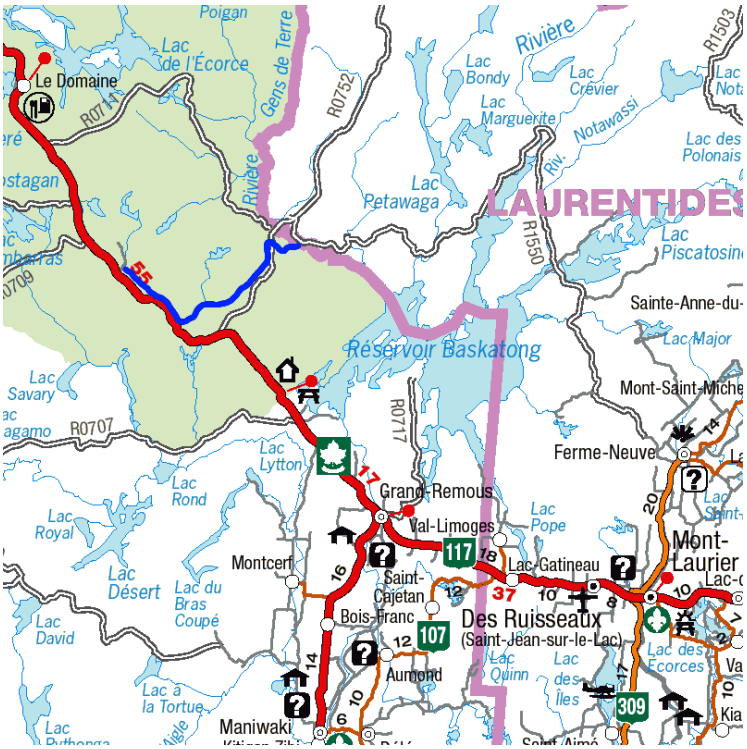
Rivière Serpent (04-08-14-00)

SITUATION GÉOGRAPHIQUE

La rivière Serpent se situe dans la réserve faunique La Vérendrye. Bien que située en Outaouais, on y accède depuis les Hautes Laurentides : les plus proches villes de référence à proximité sont Grand-Remous, puis Mont-Laurier. La section relevée débute au lac Serpent, le long de la route 117. Ensuite, la rivière quitte la route 117, et comme son nom l'indique, serpente dans les bois, jusqu'à la rivière Gens de Terre. On peut poursuivre la descente sur le réservoir Baskatong jusqu'au barrage Mercier, pour une distance totale de 55 km (depuis le lac Serpent) et une navette de 24 km.

NOTE : seuls les kilomètres 33 à 8 ont été relevés. Pour les autres sections, les informations disponibles ont été retranscrites afin de faciliter un éventuel relevé de la rivière complète.



FICHE TECHNIQUE

Du km 33 (lac Serpent à l'embouchure)

Longueur : 33 km
Cote générale : R1(2)
Portages : aucun

Suite sur la rivière Gens de Terre

De l'embouchure, possibilité de poursuivre sur la rivière Gens de Terre jusqu'au réservoir Baskatong (eau calme avec une chute demandant environ 150-200m de portage) :

- pointe à David, 23 km supplémentaires, navette de 64 km (lac Serpent)
- barrage Mercier, 32 km supplémentaires, navette de 24 km (lac Serpent)

QUALITÉ DU MILIEU

Rivière sauvage et intime, sympathique, eau claire et limpide.

CAMPEMENTS

Quelques sites ont été relevés, mais ils étaient de petite taille (3 tentes et moins).
S'enregistrer auprès de la réserve faunique La Vérendrye (https://www.sepaq.com/rf/lvy/).

PÉRIODE NAVIGABLE

Il n'y a pas de station de mesure de débit directement sur la rivière Serpent. La station de référence à privilégier est celle de la rivière Capitachouane (043030) pour la similitude de la taille de son bassin (1 090 km²). La station de la rivière Désert (040841) fournit un bon complément pour valider la météo et la fonte locale.
https://www.cehq.gouv.qc.ca/suivihydro/graphique.asp?NoStation=043030 (Capitachouane)
https://www.cehq.gouv.qc.ca/suivihydro/graphique.asp?NoStation=040841 (Désert)

Observation 1 – près du débit minimal

24-25 juin 2018, Caroline Collin, Désert 32, Capitachouane 22.5: le niveau était correct : ça passait bien dans les rapides, mais on voyait quand même que les roches en général étaient peu profondes. En août, je doute que ce soit très agréable. Plus bas que nous avons fait, ça doit devenir gratte-canot pour les deux petites sections de rapides. Pour le reste, c'était sur du sable donc ça devrait aller.

Observation 2 – débit insuffisant

10 au 13 juillet 2026, Charles Leduc, Désert 16, Capitachouane 8 on pouvais faire la rivière mais presque tous les rapides ont demandé du halage.

Arbres en travers

Dans la section relevée, il y avait deux gros arbres en travers (environ 50 cm de diamètre), au kilomètre 27. Ils se passaient facilement en glissant le canot par-dessus. En date de 2026, les images satellites laisse prévoir la présence de d'autres arbres en travers dans les kilomètres 3 à 0. Ceux-ci ont été indiqués sur la carte topographique.

ACCÈS

Montréal – lac Serpent :

- autoroute 15, devient la route 117;
- route 117, jusqu'au km 294;
- juste en face d'un chemin important vers la gauche, prendre un petit chemin d'accès vers le lac Serpent à droite. Il y a là un stationnement pour quelques véhicules et une descente à bateaux vers le lac.

Montréal – lac Serpent: 295 km, 3h15

NAVETTE

Les accès semblent possibles aux endroits suivants :

- km 44 (lac des Fourches et lacs voisins - plusieurs options). Explorer les petits chemins voisins, il pourrait y avoir des bons endroits au sud/ouest de la route 117, entre le lac des Cailloux et le lac du Faucard.
- km 37.5 : accès depuis l'accotement puis stationnement dans l'entrée barrée d'un chemin à 150m plus au nord. https://www.google.com/maps/place/46.8295,-76.2889
- Km 36.4 : il faut dépasser de 2.4 km le croisement du km 35.8 (ci-dessous), puis revenir sur ses pas dans un chemin secondaire. Passable ou pas? Bel endroit calme et discret? À valider svp. https://www.google.com/maps/place/46.8222,-76.2829
- Km 35.8 : un élargissement de la route permet de stationner quelques véhicules, avec la rivière qui passe juste derrière. Côté nord, à l'est du pont, où finit le garde-fou. Voir images de Google Street View. https://www.google.com/maps/place/46.8221,-76.2726
- *(recommandé)* km 33 (lac Serpent) : au km 294 de la route 117, juste en face de la route qui mène au lac Tomasine (côté sud), un petit chemin de gravier (côté nord) se rend au bord du lac Serpent https://www.google.com/maps/place/46.8033,-76.2539
- km 24 : chemin Lépine, km 3.7, chemin à gauche, 1.4 km dans un chemin faisable mais difficile pour les autos conventionnelles, camping possible. https://www.google.com/maps/place/46.8464,-76.1592
- *(recommandé)* km 15 : chemin Lépine, km 11.7, la rivière croise la route, on peut accéder à un petit camping via un sentier de 80m, puis à la rivière 20m plus loin. https://www.google.com/maps/place/46.8758,-76.1240
- km 8 (plus 1-2 km) : chemin Lépine, km 15.9, via le lac Lavande et un barrage de castors d'environ 1m de hauteur. https://www.google.com/maps/place/46.9120,-76.1251
- sur la Gens de Terre, voir la carte.

LÉGENDE

Accès


Point d'accès par véhicule ou par train


Point d'accès par hydravion

Rapides

EV	Eau-vive
R1, R2, ..., R6	Rapide avec classe de difficulté
R2-3	Rapide entre deux classes de difficulté
R2+3	Rapide avec classe de difficulté inégale
S2, S3, ..., S6	Seuil avec classe de difficulté
C, Chute	Chute
K, Cascade	Cascade
P 250m à G	Portage avec distance et gauche/droite

Campings



Site de camping, avec plage si applicable
Taille (nb de tentes de 3-4 places): 1, 2, 3, 4, 5, G (groupe)
Qualité: A (excellent), B (bien), C (correct),
D (passable), E (médiocre/dépannage)


Site de camping, cote inconnue


Site de camping potentiel (environ 1h d'aménagement)



Site de camping, existence incertaine



Site de camping
EB = site disponible par eau basse seulement
EH = site disponible même à eau haute ou en crue


Camping organisé, possiblement payant

RÉALISATION-DISTRIBUTION

Relevé

Caroline Collin, 24-25 juin 2018
Désert 32 m^3/s, Capitachouane 22.5 m^3/s
Charles Leduc, 11 au 13 juillet 2026
Désert 16 m^3/s, Capitachouane 8 m^3/s
Informations supplémentaires recopiées à partir de la carte générale de 1989 de la réserve faunique La Vérendrye.

Cartographie/Mise-en-page

Charles Leduc, 2014, 2019, 2026

Cartes topographiques de base

Copyright © Sa Majesté le Roi du Chef du Canada. Ministère des Ressources Naturelles. Tous droits réservés.
31K/16 Lac Kellog

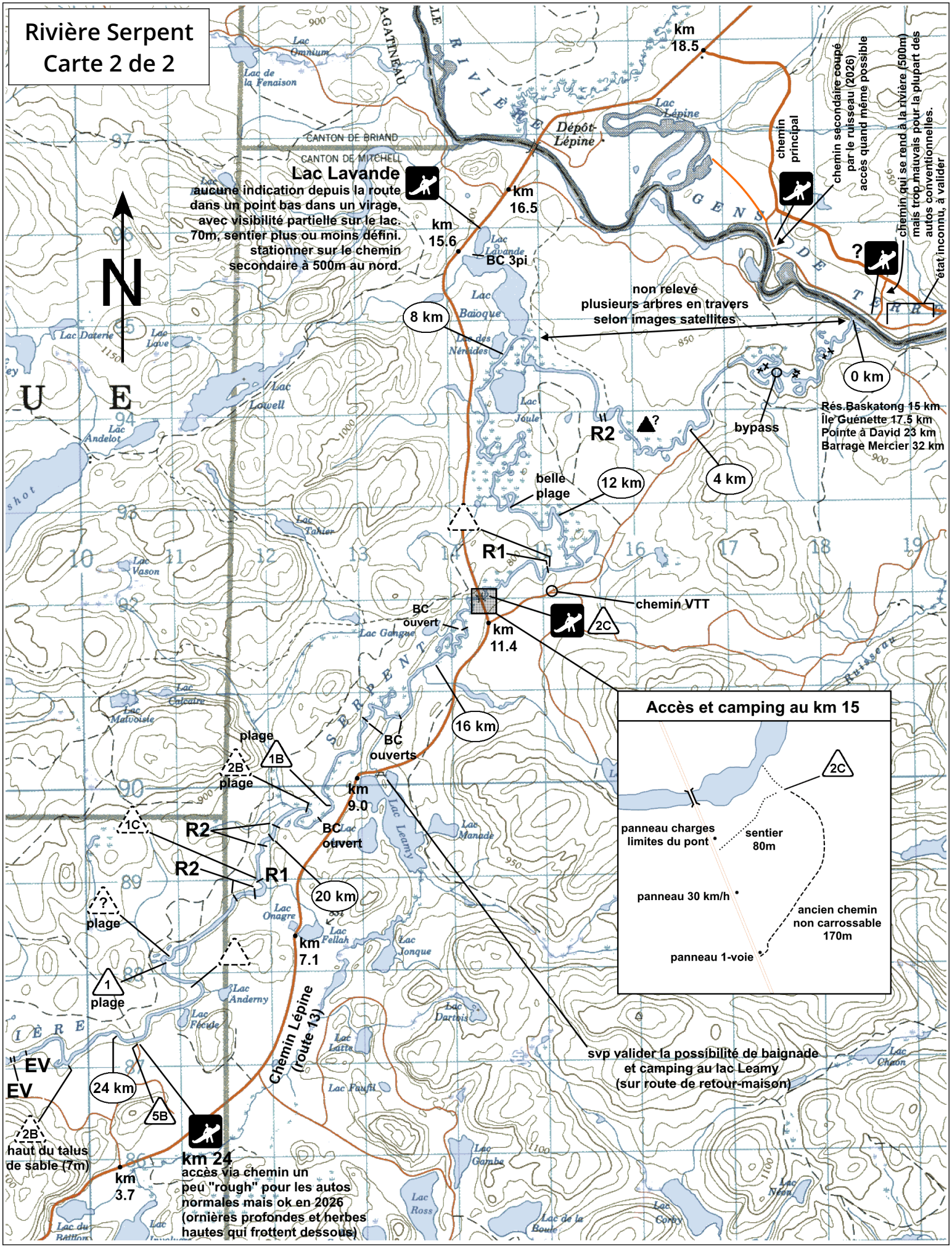
Distribution

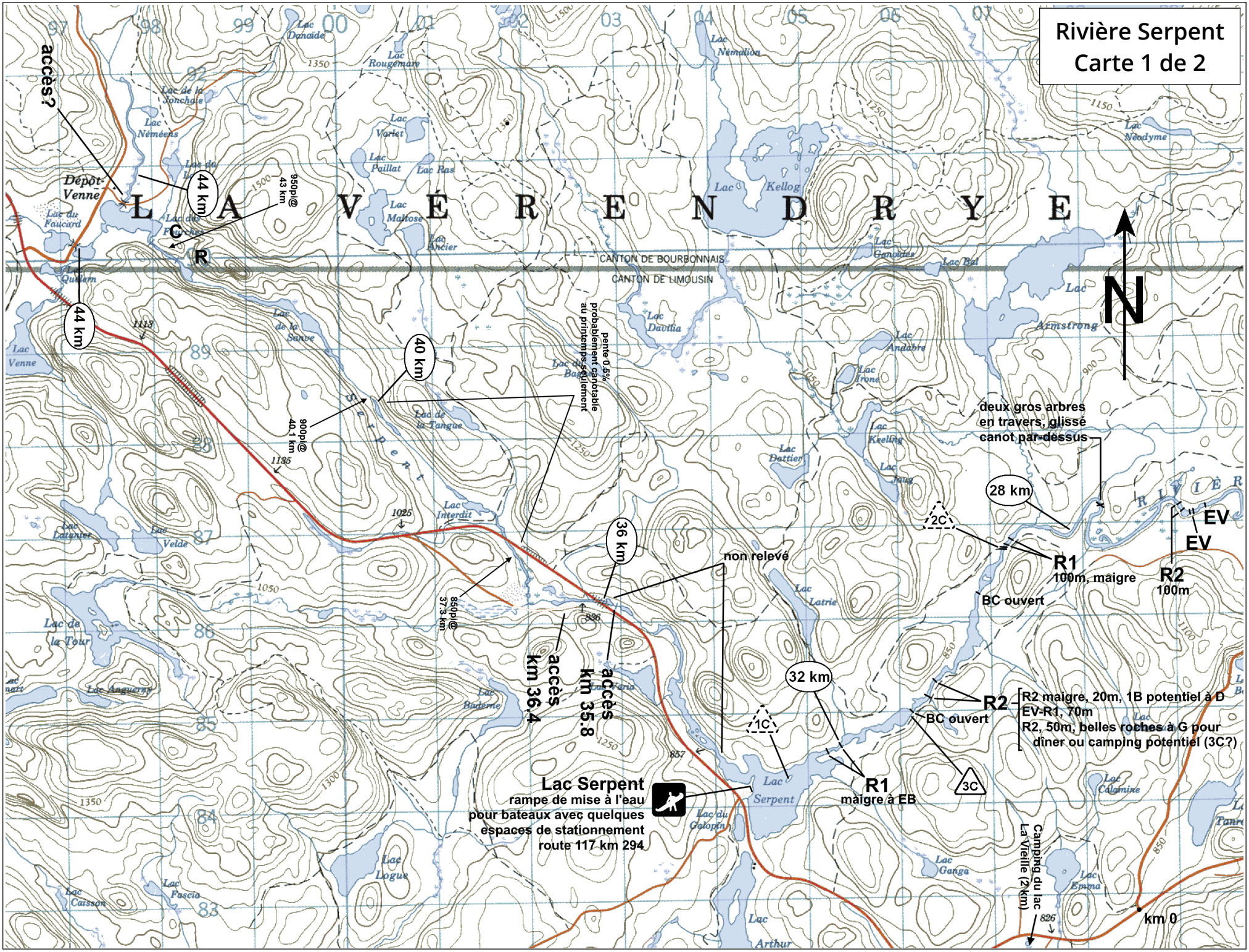
Permise, tant que le contenu est préservé et la distribution gratuite. Disponible sur www.cartespleinair.org.

AVERTISSEMENT

Cette carte a été produite bénévolement par des pagayeurs n'ayant pas la prétention d'être suffisamment fiables et expérimentés. Les auteurs se dégagent de toute responsabilité quant aux préjudices, dommages ou accidents pouvant découler de l'utilisation de cette carte. Des omissions ou erreurs sont toujours possibles, et nous vous serions reconnaissants de nous communiquer toute correction que vous auriez pu remarquer.

Rivière Serpent
Carte 2 de 2




Rivière Serpent
Carte 1 de 2
LA VÉRENDRYE
CANTON DE BOURBONNAIS
CANTON DE LIMOUSIN
N
accès?
Dépôt-Venne
44 km
44 km
850pi@
43 km
40 km
900pi@
40.1 km
1135
1113
pente 0.6%
probablement canotable
au printemps seulement
36 km
850pi@
37.3 km
accès
km 36.4
accès
km 35.8
non relevé
32 km
28 km
deux gros arbres
en travers, glissé
canot par-dessus
2C
R1
100m, maigre
BC ouvert
R2
100m
EV
EV
R2
BC ouvert
R2 maigre, 20m, 1B potentiel à D
EV-R1, 70m
R2, 50m, belles roches à G pour
dîner ou camping potentiel (3C?)
1C
R1
maigre à EB
3C
Lac Serpent
rampe de mise à l'eau
pour bateaux avec quelques
espaces de stationnement
route 117 km 294
Camping du lac
La Vieille (2km)
km 0
Lac Danaide
Lac Rougemare
Lac Némélion
Lac de la Jonchaie
Lac Némécens
Lac Varlet
Lac Paillat
Lac Ras
Lac Kellog
Lac Maltose
Lac Ancier
Lac Neodyme
Lac Ganoïdes
Lac Bal
Lac Armstrong
Lac Andabre
Lac Irone
Lac Davilia
Lac de la Sauve
Lac de la Langue
Lac Kwelling
Lac Dattier
Lac Jaug
Lac Interdit
Lac Latrie
Lac Velde
Lac de la Tour
Lac Baderne
Lac Galopin
Lac Logue
Lac Fascio
Lac Caisson
Lac Ganga
Lac Emma
Lac Calumine
Lac Arthur
Lac Venne
Lac du Faucard
Lac Quélam
Lac Latornier
Lac Angueran